

PROIECT DE HOTĂRÂRE nr. 19 /2017

privind solicitarea transmiterii unei suprafețe de teren din domeniul public al statului în domeniul public al Județului Vaslui în vederea realizării proiectului „ Regiunea Nord –Est – Axa Rutieră Strategică 4: Vaslui, Reabilitare și modernizare drum strategic județean Bârlad – Laza – Codăești (DJ 245, DJ 245M, DJ 247, DJ 246)”

având în vedere:

- expunerea de motive a președintelui Consiliului Județean Vaslui;
- referatul Direcției Dezvoltare și Cooperare nr.5531/18.05.2017;
- adresa Agenției Naționale de Îmbunătățiri Funciare – Filiala Teritorială de Îmbunătățiri Funciare Moldova Sud Unitatea de Administrare Vaslui nr.2145/16.05.2017 și înregistrată la Consiliul Județean Vaslui sub nr. 5414/17.05.2017;

în conformitate cu prevederile art. 9 alin. (1) din Legea nr. 213/1998 privind bunurile proprietate publică, cu modificările și completările ulterioare;

în temeiul art.97 alin.(1) din Legea nr. 215/2001 privind administrația publică locală, republicată, cu modificările și completările ulterioare;

Consiliul Județean Vaslui;

HOTĂRĂȘTE:


Art. 1. – Se aprobă solicitarea transmiterii unei suprafețe de teren din domeniul public al statului în domeniul public al Județului Vaslui, identificată conform anexei care face parte integrantă din prezenta hotărâre.

Art.2. – Predarea – preluarea părții din imobil transmisă potrivit art.1 alin.(1) se face pe bază de protocol între părțile interesate.

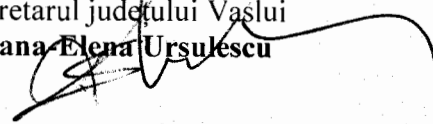
Art.3.– Secretarul județului Vaslui va asigura comunicarea hotărârii Ministerului Agriculturii și Dezvoltării Rurale – Agenția Națională de Îmbunătățiri Funciare, Instituției Prefectului – județul Vaslui, și Direcției Tehnice din cadrul aparatului de specialitate al consiliului județean.

Vaslui, _____ mai 2017

PREȘEDINTE,
Dumitru Buzatu



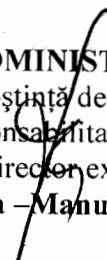
Avizat pentru legalitate
Secretarul județului Vaslui
Diana Elena Ursulescu



DIRECȚIA ADMINISTRAȚIE PUBLICĂ

Am luat la cunoștință de acest înscris oficial și îmi asum responsabilitatea asupra legalității.

Director executiv,
Adriana – Manuela Huides



DIRECȚIA TEHNICĂ

Îmi asum responsabilitatea pentru fundamentarea, corectitudinea și legalitatea întocmirii acestui înscris oficial.

Director executiv,
Mariana Vieru



DATELE DE IDENTIFICARE

ale suprafeței de teren ce se solicită din domeniul public al statului în domeniul public al Județului Vaslui în vederea realizării proiectului „Regiunea Nord –Est – Axa Rutieră Strategică 4: Vaslui, Reabilitare și modernizare drum strategic județean Bârlad – Laza – Codăești (DJ 245, DJ 245M, DJ 247, DJ 246)”

Nr. M.F.P.	Codul de clasificare	Denumirea mijlocului fix	Adresa	Elementele – cadru de descriere tehnică	Valoarea părții bunului (lei)	Persoana juridică de la care se transmite mijlocul fix	Persoana juridică la care se transmite mijlocul fix
24927 parțial	8.16.09	Plantație protecție antierozională nr.inv. VS 5030	Comuna Poienești Județul Vaslui	Plantație protecție antierozională S= 0,1145 ha (1145 mp)	48,49	Statul român din administrarea ANIF CIF RO 29275212	Domeniul public al județului Vaslui CUI 3394171

DIRECȚIA TEHNICĂ

Îmi asum responsabilitatea pentru fundamentarea,
corectitudinea și legalitatea întocmirii acestui înscris oficial.

Director executiv,
Mariana Vieru



EXPUNERE DE MOTIVE

la proiectul de hotărâre privind solicitarea transmiterii unei suprafețe de teren din domeniul public al statului în domeniul public al Județului Vaslui în vederea realizării proiectului „Regiunea Nord – Est – Axa Rutieră Strategică 4: Vaslui, Reabilitare și modernizare drum strategic județean Bârlad – Laza – Codăești (DJ 245, DJ 245M, DJ 247, DJ 246)”

Doamnelor și domnilor consilieri,

Unitatea Administrativ-teritorială Județul Vaslui pregătește proiectul **”REGIUNEA NORD-EST-AXA RUTIERA STRATEGICA 4: VASLUI, REABILITARE ȘI MODERNIZARE DRUM STRATEGIC JUDEȚEAN BÎRLAD – LAZA – CODĂEȘTI (DJ 245, DJ 245M, DJ 247, DJ 246)”**, pentru a fi depus pentru finanțare prin Programul Operațional Regional 2014-2020, Axa prioritară 6 – „Îmbunătățirea infrastructurii rutiere de importanță regională”, Prioritatea de investiții 6.1 – „Stimularea mobilității regionale prin conectarea nodurilor secundare și terțiare la infrastructura TEN-T, inclusiv a nodurilor multimodale”. Proiectul este localizat pe raza UAT Județul Vaslui – comunele Zorleni, Băcani, Alexandru Vlahuță, Poienesti, Laza, Bălteni, Ștefan cel Mare, Zapodeni, Dănești, Codăești și Miclești. Prin proiect se urmărește modernizarea a 82,649 km drum județean, precum și reabilitarea/reconstruirea unui număr de 13 poduri aflate pe traseu.

În cadrul proiectului, au fost efectuate studii hidrologice și hidraulice, în scopul dimensionării hidraulice a podurilor și localizării zonelor de inundare a taluzului drumului, la alegerea asigurării de calcul a debitelor maxime fiind respectate normativele în vigoare; debitele de calcul s-au stabilit conform HG 846/2010 privind aprobarea Strategiei naționale de management al riscului la inundații pe termen mediu și lung. Ca urmare a acestor studii, pentru asigurarea trecerii debitului maxim și protecția podurilor reconstruite/reabilitate, **a rezultat necesitatea executării unor lucrări hidrotehnice la Ravena Valea Caselor din satul Poienesti, comuna Poienesti**


Conform Ghidului Solicitantului și precizărilor Autorității de Management pentru Programul Operațional Regional (MDRAPFE), una dintre condițiile de eligibilitate a proiectului este prezentarea **dovezii deținerii în proprietate sau în administrare a suprafețelor de teren pe care se vor executa lucrări** (deci și a suprafeței de teren menționate mai sus, pe care este necesară execuția de lucrări hidrotehnice), până la semnarea contractului de finanțare. Durata deținerii drepturilor asupra terenurilor este cf. art. 71 din Regulamentul Parlamentului European și al Consiliului nr. 1303/2013 de minim cinci ani de la data efectuării plății finale în cadrul contractului de finanțare (estimativ 10 ani fata de prezent).

Prin adresa nr. 2068/22.02.2017, s-a solicitat Ministerului Agriculturii și Dezvoltării Rurale- Agenției Naționale de Îmbunătățiri Funciare, acordul pentru transferul suprafeței de teren de 1145 mp, aflată în domeniul public al Statului și în administrarea ANIF, conform HG 1705/2006, actualizată, Anexa 3. Prin adresa nr. 2425/03.03.2017, ANIF a comunicat acordul pentru inițierea unei hotărâri de guvern în acest sens.

În conformitate cu prevederile art. 9, alin (1) din Legea 213/1998 privind bunurile proprietate publica, „*Trecerea unui bun din domeniul public al statului în domeniul public al unei unități administrativ-teritoriale se face la cererea consiliului județean, respectiv a Consiliului General al Municipiului București sau a consiliului local, după caz, prin hotărâre a Guvernului, declarându-se din bun de interes public național în bun de interes public județean sau local*”.

Față de considerentele prezentate anterior, am inițiat proiectul de hotărâre privind solicitarea transmiterii unei suprafețe de teren din domeniul public al statului în domeniul public al Județului Vaslui în vederea realizării proiectului „Regiunea Nord –Est – Axa Rutieră Strategică 4: Vaslui, Reabilitare și modernizare drum strategic județean Bârlad – Laza – Codăești (DJ 245, DJ 245M, DJ 247, DJ 246)”, pe care vă rog să-l aprobați în forma prezentată.

PREȘEDINTE,
Dumitru Buzatu



R A P O R T


asupra proiectului de hotărâre privind solicitarea transmiterii unei suprafețe de teren din domeniul public al statului în domeniul public al Județului Vaslui în vederea realizării proiectului „ Regiunea Nord –Est – Axa Rutieră Strategică 4: Vaslui, Reabilitare și modernizare drum strategic județean Bârlad – Laza – Codăești (DJ 245, DJ 245M, DJ 247, DJ 246)”

În conformitate cu prevederile art. 98 coroborat cu art. 44 din Legea nr. 215/2001 privind administrația publică locală, republicată, cu modificările și completările ulterioare, Direcția Tehnică a analizat proiectul de hotărâre privind solicitarea transmiterii unei suprafețe de teren din domeniul public al statului în domeniul public al Județului Vaslui în vederea realizării proiectului „ Regiunea Nord –Est – Axa Rutieră Strategică 4: Vaslui, Reabilitare și modernizare drum strategic județean Bârlad – Laza – Codăești (DJ 245, DJ 245M, DJ 247, DJ 246)”, și a constatat că este elaborat cu respectarea prevederilor legale în materie.

DIRECTOR EXECUTIV,

Vieru Mariana





ROMÂNIA
JUDEȚUL VASLUI
CONSILIUL JUDEȚEAN

Direcția Dezvoltare și Cooperare

Nr. 5537/18.05.2017.

Se aprobă,
PREȘEDINTE,
Dumitru Buzatu

REFERAT

privind necesitatea inițierii proiectului de hotărâre privind solicitarea trecerii unei suprafețe de teren din domeniul public al Statului în domeniul public al Județului Vaslui în vederea realizării proiectului

**”REGIUNEA NORD-EST-AXA RUTIERA STRATEGICA 4: VASLUI
REABILITARE SI MODERNIZARE DRUM STRATEGIC JUDEȚEAN BIRLAD –
LAZA – CODAESTI (DJ 245, DJ 245M, DJ 247, DJ 246) „**

Unitatea Administrativ-teritorială Județul Vaslui pregătește proiectul ” **REGIUNEA NORD-EST-AXA RUTIERA STRATEGICA 4: VASLUI, REABILITARE ȘI MODERNIZARE DRUM STRATEGIC JUDEȚEAN BÎRLAD – LAZA – CODĂEȘTI (DJ 245, DJ 245M, DJ 247, DJ 246)**”, pentru a fi depus pentru finanțare prin Programul Operațional Regional 2014-2020, Axa prioritară 6 – „Îmbunătățirea infrastructurii rutiere de importanță regională”, Prioritatea de investiții 6.1 – „Stimularea mobilității regionale prin conectarea nodurilor secundare și terțiare la infrastructura TEN-T, inclusiv a nodurilor multimodale”. Proiectul este localizat pe raza UAT Județul Vaslui – comunele Zorleni, Băcani, Alexandru Vlahuță, Poienești, Laza, Bălteni, Ștefan cel Mare, Zapodeni, Dănești, Codăești și Miclești. Prin proiect se urmărește modernizarea a 82,649 km drum județean, precum și reabilitarea/reconstruirea unui număr de 13 poduri aflate pe traseu.

În cadrul proiectului, au fost efectuate studii hidrologice și hidraulice, în scopul dimensionării hidraulice a podurilor și localizării zonelor de inundare a taluzului drumului, la alegerea asigurării de calcul a debitelor maxime fiind respectate normativele în vigoare; debitele de calcul s-au stabilit conform HG 846/2010 privind aprobarea Strategiei naționale de management al riscului la inundații pe termen mediu și lung. Ca urmare a acestor studii, pentru asigurarea trecerii debitului maxim și protecția podurilor reconstruite/reabilitate, a rezultat necesitatea executării unor lucrări hidrotehnice la Ravena Valea Caselor din satul Poienesti, comuna Poienesti, conform descrierii din tabelul de mai jos:

DJ	Pod poziție km	Curs de apa	Lucrare hidrotehnica	L aplicata (m)	Suprafata de teren necesara executiei lucrarilor
245M	1+126	Valea Caselor	Canal pereat b=5m, taluze 2:3 si o treapta de h=0,5m;	$L_{am}=30$ $L_{av}=20$	1145 mp

Conform adresei nr. 2982/09.11.2016 a Unității de Administrare Vaslui a ANIF, terenul necesar execuției lucrărilor face parte din Bazinul hidrografic Racova, Perimetrul CES nr. 3 Poienești, aparține domeniului public al statului și este în administrarea ANIF-UA Vaslui. Pentru execuția lucrărilor de reconstruire a podului și a lucrărilor de amenajare a albiei proiectate, s-au obținut Avizul ANAR- ABA Prut- Bîrlad și acordul de principiu al ANIF-UA Vaslui.

Conform Ghidului Solicitantului și precizărilor Autorității de Management pentru Programul Operațional Regional (MDRAPFE), una dintre condițiile de eligibilitate a proiectului este prezentarea **dovezii deținerii în proprietate sau în administrare a suprafețelor de teren pe care se vor executa lucrări** (deci și a suprafeței de teren menționate mai sus, pe care este necesară execuția de lucrări hidrotehnice), până la semnarea contractului de finanțare. Durata deținerii drepturilor asupra terenurilor este cf. art. 71 din Regulamentul Parlamentului European și al Consiliului nr. 1303/2013 de minim cinci ani de la data efectuării plății finale în cadrul contractului de finanțare (estimativ 10 ani fata de prezent).

Prin Legea 224/22.11.2016 de modificare și completare a Legii 213/1998 privind bunurile proprietate publică, art. 9, alin (1), „*Trecerea unui bun din domeniul public al statului în domeniul public al unei unități administrativ-teritoriale se face la cererea consiliului județean, respectiv a Consiliului General al Municipiului București sau a consiliului local, după caz, prin hotărâre a Guvernului, declarându-se din bun de interes public național în bun de interes public județean sau local*”.

Prin adresa nr. 2068/22.02.2017, am solicitat Ministerului Agriculturii și Dezvoltării Rurale- Agenției Naționale de Îmbunătățiri Funciare, acordul pentru transferul suprafeței de teren de 1145 mp, aflată în domeniul public al Statului și în administrarea ANIF, conform HG 1705/2006, actualizată, Anexa 3. Prin adresa nr. 2425/03.03.2017, ANIF a comunicat acordul pentru inițierea unei hotărâri de guvern în acest sens.

Față de cele prezentate mai sus, este necesară și oportună inițierea unui proiect de hotărâre privind solicitarea trecerii unei suprafețe de teren din domeniul public al Statului în domeniul public al Județului Vaslui și în administrarea Consiliului Județean Vaslui, în vederea realizării proiectului "REGIUNEA NORD-EST-AXA RUTIERA STRATEGICA 4: VASLUI REABILITARE SI MODERNIZARE DRUM STRATEGIC JUDETEAN BIRLAD – LAZA – CODAESTI (DJ 245, DJ 245M, DJ 247, DJ 246),,.

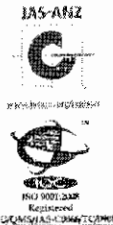
Intocmit,
Mihaela Chircu
Director executiv



MINISTERUL AGRICULTURII ȘI DEZVOLTĂRII RURALE
AGENȚIA NAȚIONALĂ DE ÎMBUNĂTĂȚIRI FUNCiare
FILIALA TERITORIALĂ DE ÎMBUNĂTĂȚIRI FUNCiare MOLDOVA SUD
UNITATEA DE ADMINISTRARE VASLUI

Str.Spiru Haret nr.5
Vaslui 730139 ROMÂNIA
CUI 29489445

Tel: 0372.768668
Fax: 0235 361400
E-mail: vaslui@anif.ro



Vaslui 16.05.2017
Nr. 2165

17 05 17
5414

Stimate Domnule Președinte,

Ref: inițiere H.G în cadrul proiectului "Reabilitare și modernizare drum strategic județean Bârlad – Laza - Codăești"

La adresa Dvs.nr.2068 / 15.05.2017, privind inițierea unei Hotărâri de guvern în cadrul proiectului "Reabilitare și modernizare drum strategic județean Bârlad – Laza - Codăești", vă comunicăm că în conformitate cu adresa Centralei ANIF București nr.2699 / 02.03.2017, suntem de acord cu inițierea unei H.G privind transferul unei suprafețe de 1145 mp din domeniul public al statului, situat în B.H Racova, Perimetrul nr.3 CES Poienești, punctul "Valea Caselor" aflata în administrarea ANIF-U.A.Vaslui în domeniul public al județului Vaslui.

Datele de identificare ale unei părți dintr-un mijloc fix care se transmite din domeniul public al statului aflat în administrarea ANIF Filiala Teritorială de IF Moldova Sud – Unitatea de Administrare Vaslui în domeniul public al județului Vaslui sunt următoarele:

Nr. M.F.P	Codul de clasificare	Denumirea mijlocului fix	Adresa	Elementele - cadru de descriere tehnica	Valoarea părții bunului (lei)	Persoana juridică de la care se transmite mijlocul fix	Persoana juridică la care se transmite mijlocul fix
24927 parțial	8.16.09	Plantație protecție antierozională nr.inv. VS 5030	com.Poienes ti jud.Vaslui	Plantație protecție antierozională S =0,1145 ha (1145 mp)	48,49	Statul român din administrarea ANIF CIF RO 29275212	Domeniul public al județului Vaslui CUI 3394171

Atașăm prezentei un extras din H.G nr.1705 / 2006 pentru aprobarea inventarului din domeniul public al statului administrate de către ANIF, în care se regăsește mijlocul fix la care face referire.

Cu stimă,

Director Adjunct,
ing.Cezar Anton

Șef Serviciu T.I.A.C.,
ing.Sandu Damian

Șef Serviciu P.E.P.,
ing.Blănariu Victor.

Domnului Președinte – Dumitru Buzatu

Consiliul Județean Vaslui

Str. Ștefan cel Mare, nr. 79 ,Vaslui , cod 730168, ROMÂNIA

Tel/Fax: 0235.316.089 / 0235.361.091

e.mail: consiliu@cjvs.eu

AGENȚIA NAȚIONALĂ DE ÎMBUNĂTĂȚIRI FUNCiare

Filiala Teritorială de Î.F Moldova Sud

Unitatea de Administrare Vaslui

Str.Spiru Haret, nr.5, Vaslui

Tel/Fax: 0335.405.502/0235.361.400

MINISTERUL AGRICULTURII ȘI DEZVOLTĂRII RURALE
AGENȚIA NAȚIONALĂ DE ÎMBUNĂȚĂRI FUNCiare



Șos. Olteniței 35-37, Sect
București 041293 ROMANIA
CIF 29275212

Tel/Fax: 021.332.28.16
Fax: 021.332.21.83
021.332.68.40

MINISTERUL AGRICULTURII ȘI DEZVOLTĂRII RURALE
AGENȚIA NAȚIONALĂ DE ÎMBUNĂȚĂRI FUNCiare
E-mail: centrala@anif.ro



INTRODUCERE NR. 2699
Anul 2017, Luna 03, Zi 02

Stimate Domnule Președinte

Ref: **Preluare teren pentru Reabilitare și modernizare drum strategic Barlad-Laza-Codaesti.**

Prin adresa Consiliului Județean Vaslui nr. 2068/22.02.2017 înregistrată la Agenția Națională de Îmbunătățiri Funciare cu nr. 2699/22.02.2017 suntem înștiințați despre intenția Consiliului Județean Vaslui ca prin Programul Operațional Regional 2014-2020 să obțină fonduri europene pentru implementarea proiectului „Regiunea de Nord Est – Axa Rutieră Strategică 4 Vaslui- Reabilitare și modernizare drum strategic județean Barlad-Laza-Codaesti (DJ 245, DJ 245M, DJ 247, DJ 246)” obiectiv strategic de utilitate publică aflat pe lista proiectelor prioritare.

În acest sens este argumentată necesitatea implementării proiectului mai sus menționat cât și stadiul de realizare a documentațiilor tehnice, a studiilor de teren elaborate, de unde rezultă secțiunile necesare tranziției debitelor lichide și solide la subtraversare Valea Caselor pe DJ 245M km 1+126.

Ravina Valea Caselor este amenajată cu lucrări antierozionale, structurale și biologice, și se găsește în patrimoniul Agenției Naționale de Îmbunătățiri Funciare - U.A. Vaslui, făcând parte din perimetrul CES nr.3 Poienesti, aparținând amenajării Bazin hidrografic Racova - județul Vaslui.

Lucrările suplimentare propuse în cadrul proiectului mai sus menționat completează lucrările existente, atât prin consolidare cu pereu pe talveg și taluze a canalului de evacuare existent, la care se adaugă o cadere de 0,50m, pe o suprafață totală construită de 1145mp.

Agenția Națională de Îmbunătățiri Funciare nu se opune implementării proiectului Consiliului Județean Vaslui prin Programul Operațional Regional 2014-2020 „Regiunea de Nord Est – Axa Rutieră Strategică 4 Vaslui- Reabilitare și modernizare drum strategic județean Barlad-Laza-Codaesti (DJ 245, DJ 245M, DJ 247, DJ 246)”, dimpotrivă încurajază demersurile pentru utilizare de fonduri europene pentru investiții în infrastructură, motiv pentru care este de acord cu inițierea de către dumneavoastră a unei hotărâri de guvern pentru transferul suprafeței de 1145mp din domeniul public al statului și în administrarea Agenției Naționale de Îmbunătățiri Funciare, în domeniul public al județului Vaslui.

Cu stima

Director General
Ec. Florin Ion BARBU



Director General Adjunct
Ing. Ion COSTACHE

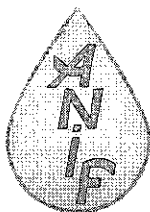
Director Tehnic
Ing. Cornel POPA

Birou Administrare Patrimoniu
Ing. Albertino ROZA

Intocmit,
Ing. Mircea TUAS

CONSILIUL JUDEȚEAN VASLUI
DOMNULUI PREȘEDINTE DUMITRU BUZATU
Str. Stefan cel Mare nr 79, Vaslui cod 730168
Tel: 0235361096, fax 0235361090 e-mail: consiliu@cjvs.eu ; cjvaslui@cjvs.eu

AGENȚIA NAȚIONALĂ DE ÎMBUNĂȚĂRI FUNCiare
Șos. Olteniței 35-37, Sector 4, București, cod 041293, ROMANIA



MINISTERUL AGRICULTURII ȘI DEZVOLTĂRII RURALE
AGENȚIA NAȚIONALĂ DE ÎMBUNĂTĂȚIRI FUNCiare
FILIALA TERITORIALĂ DE ÎMBUNĂTĂȚIRI FUNCiare MOLDOVA - SUD
UNITATEA DE ADMINISTRARE VASLUI

Str. Spiru Haret nr.5
Vaslui 730139 ROMANIA
CIF 29275212

Tel: 0335 405502
Fax: 0235 361400
E-mail: vaslui@anif.ro



Vaslui, 31.10.2016
Nr. 2811

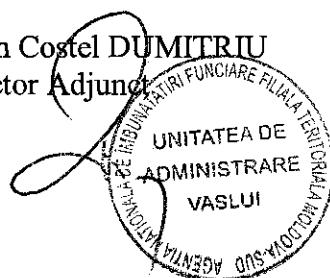
Stimate domnule Presedinte,

Ref.: Finantarea investitiilor privind infrastructura rutiera prin Programul Operational 2014 – 2020, Axa rutiera strategica 4 , proiectul cu denumirea „Reabilitare si modernizare drum strategic judetean Birlad – Laza – Codaesti (DJ 245, DJ 245 M, DJ 247, DJ 246)

Urmare a adresei dvs. nr.13675/28.10.2016 va comunicam faptul ca terenul in suprafata de 1145 mp necesar pentru lucrarile de amenajare a albiei aferenta podului peste Paraul Caselor de pe drumul judetean DJ 245 M – km 1 + 125, localitatea Poienesti se afla in proprietatea statului si in administrarea ANIF. Suprafata face parte din plantatia antierozionala Ravena Valea Caselor.

Cu stimă,

ing. Sorin Costel DUMITRIU
Director Adjunct




ing. Cezar ANTON
Șef Serviciu P.E.P.

Intocmit,
ing. Natalia CHELARASU

HR. 165 - 455030

Domnului Presedinte Dumitru BUZATU
Consiliul Judetean al judetului Vaslui
Str. Stefan cel Mare, nr. 79, Vaslui, 730168
Tel 0235 361096
Fax 0235 361090
E-mail consiliu@cjvs.eu



ROMÂNIA
JUDEȚUL VASLUI
CONSILIUL JUDEȚEAN



Strada Ștefan cel Mare, nr. 79, Vaslui, cod 730168,
telefon: 40-0235-361096, fax: 40-0235-361090, web: www.cjvs.eu,
e-mail: consiliu@cjvs.eu, cjvaslui@cjvs.eu

Nr. 13.675 / 28.10.2016

ANIF - FILIALA TERITORIALĂ MOLDOVA-SUD U.A. VASLUI STR. SPIRU HARET, NR. 5, VASLUI INTRARE/IESIRE NR. <u>13.675</u> DATA <u>31.10.2016</u>
--

Către : AGENȚIA NAȚIONALĂ DE ÎMBUNĂTĂȚIRI FUNCiare
Filiala Teritorială Moldova Sud
Strada Spiru Haret, Nr. 5, Vaslui, județul Vaslui
Telefon : 0235 405 501 / Fax : 0235 361 400

STEP
31.10.2016
URGENT
VERIFICARE
in 20 SPONS

În atenția : Domnului Dumitriu Sorin Costel – Director Adjunct

Referitor : Finanțarea investițiilor privind infrastructura rutieră prin PROGRAMUL OPERAȚIONAL 2014 – 2020, AXA RUTIERĂ STRATEGICĂ 4, proiectul cu denumirea : **“REABILITARE ȘI MODERNIZARE DRUM STRATEGIC JUDEȚEAN BÎRLAD – LAZA – CODĂEȘTI (DJ 245, DJ 245M, DJ 247, DJ 246)”**


Pentru a putea finaliza documentația tehnico-economică aferentă proiectului **“REABILITARE ȘI MODERNIZARE DRUM STRATEGIC JUDEȚEAN BÎRLAD – LAZA – CODĂEȘTI (DJ 245, DJ 245M, DJ 247, DJ 246)”** vă rugăm să ne comunicați dacă terenul în suprafața de 1145 mp necesar pentru lucrările de amenajare a albiei aferentă podului peste Pârâul Caselor de pe drumul județean DJ 245M – km 1+125, localitatea Poienești, se află în proprietatea Statului și în administrarea Agenției Naționale de Îmbunătățiri Funciare.

În acest sens, pentru mai multe lămuriri, vă anexăm și planșa cu suprafețele și lungimile necesare pentru aceste lucrări.

Ana Chelarescu
Responsabil urgent
31.10.2016 ora 11:30
12:30

PREȘEDINTE,
DUMITRU BUZATU


[Signature]



Numele și prenumele	Funcția	Data	Semnătura
Avizat – Mihaela CHIRCU	Director Executiv Direcția Dezvoltare și Cooperare	28.10.2016	<i>[Signature]</i>
Întocmit – Mihai FLOREA	Consilier Direcția Dezvoltare și Cooperare	28.10.2016	<i>[Signature]</i>



ROMÂNIA
JUDEȚUL VASLUI
CONSILIUL JUDEȚEAN
PREȘEDINTE



str. Ștefan cel Mare nr. 79, Vaslui- 730168, tel: 40- 0235-361089, fax: 40-0235-361091
e-mail: consiliu@cjvs.eu, web: www.cjvs.eu

Nr.2068/12.05.2017

ANIF - FILIALA TERITORIALA A MOLDOVA-SUD
U.A. VASLUI
STR. SPIRU HARET NR. 5, VASLUI
INTRARE/IESIRE NR. 2121
DATA 15.05.2017

Către,

AGENȚIA NAȚIONALĂ DE ÎMBUNĂTĂȚIRI FUNCiare
Filiala Teritorială Moldova Sud
Strada Spiru Haret, nr.5, Vaslui, județul Vaslui

În cadrul proiectului "REABILITARE ȘI MODERNIZARE DRUM STRATEGIC JUDEȚEAN BÂRLAD-LAZA-CODĂEȘTI (DJ 245, DJ 245M, DJ 247, DJ 246)" pe care Consiliul Județean Vaslui îl pregătește pentru a fi depus pentru finanțare prin Programul Operațional Regional 2014 – 2020, se propun lucrări de reconstruire a podului peste Pârâul Caselor de pe traseul drumului județean DJ 245 M ce traversează comuna Poienești, de la km 1+126, precum și lucrări de amenajare a albiei, pe o suprafață de 1145 mp.


Pentru inițierea unei hotărâri de guvern, vă rugăm să ne comunicați datele de identificare ale imobilului (întreg și parte din imobil) cu Nr. MF 24927 și cod de clasificare 8.16.09 din Anexa nr.3 la H.G.nr.1705/2006 pentru aprobarea inventarului centralizat al bunurilor din domeniul public al statului, conform machetei atașate.

Vă multumim!


PREȘEDINTE
DUMITRU BUZATU




517AC
Comandant



S.P.E.I.
Prof. Valeriu
cu Valeriu
act. fizic
formula
pentru
inventar
ca pe lista
roșie



Numele și prenumele	Funcția	Data	Semnătura
Întocmit 2 ex. – Buhuș Rodica	Consilier juridic	12.05.2017	

INVENTARUL BUNURILOR DIN DOMENIUL PUBLIC AL STATULUI PENTRU

Ordonator principal: MINISTERUL AGRICULTURII SI DEZVOLTARII RURALE

Administrator: Agentia Nationala de Imbunatatiri Funciare Cod fiscal: 29275212 Anexa:

Pagina nr.22

Data 06/09/2012

Nr.MF	Cod de clasificatie	Denumire	Date de identificare			Anul doband/darii in folosinta	Valoare de inventar (Situatia juridica		Tip bun		
			Descriere tehnica (pe scurt)	Vecinatati (dupa caz)	Adresa			Baza legata	In administrare/ con		Situatia juridica actuala	
											(concesional/mchiria/d at cu titlu gratuit)	
24602	8.16.02	ALBITA - FALCIU-Jud.VASLUI-Utilitate publica	irigatii=7 statii pompare	N-jud.Iasi; E-riu Prut; V-BH Elan; S-BH Elan	Tara: România; Judet: VASLUI; -; -; Nr: -;	1969	108,251	H.G. 292/91 Lg.138/2004; OUG 82/29.09.2011	739/09-JUL-03	in administrare		imobil
24623	8.16.09	ELAN-Jud.VASLUI-Utilitate publica	plantatii=78,9 ha; drumuri=409,25 km; canale+debusee=57,747 km; desecare -canale=25,166 km	N-BH Lohan; S-BH Birlad; BH Horincea; E-riu Prut; V-BH Birlad	Tara: România; Judet: VASLUI; -; -; Nr: -;	1981	440,655	H.G. 292/91 Lg.138/2004; OUG 82/29.09.2011	739/09-JUL-03	in administrare		imobil
24629	8.16.09	HORINCEA-Jud.VASLUI-Utilitate publica	plantatii=24 ha; drumuri=31,2 km; canale+debusee=1,12 km	N-BH Elan; BH Birlad; S-BH Birlad; E-BH Elan; V-BH Birlad	Tara: România; Judet: VASLUI; -; -; Nr: -;	1989	55,456	H.G. 292/91 Lg.138/2004; OUG 82/29.09.2011	739/09-JUL-03	in administrare		imobil
24639	8.16.05	CES B.H.BARLAD-Jud.VASLUI-Utilitate publica	plantatii=1131,49 ha; drumuri=1241,287 km; canale+debusee=403,279 km	B-BH Vasluiet; BH Racova; S-BH Horincea; E-BH Elan; BH Albita; V-BH Zeletin	Tara: România; Judet: VASLUI; -; -; Nr: -;	1971	832,368	H.G. 292/91 Lg.138/2004; HG nr. 1023/03.09.2008; OUG 82/29.09.2011	739/09-JUL-03	in administrare		imobil
24652	8.16.09	IDRICI-Jud.VASLUI-Utilitate publica	caderi=15 buc;	N-BH Birlad; S-BH Elan; E-BH Elan; V-BH Birlad	Tara: România; Judet: VASLUI; -; -; Nr: -;	1990	28,177	H.G. 292/91 Lg.138/2004; OUG 82/29.09.2011	739/09-JUL-03	in administrare		imobil
24724	8.16.09	ROSIESTI-Jud.VASLUI-Utilitate publica	1 statie pompare	N,S,V,E-BH Birlad	Tara: România; Judet: VASLUI; -; -; Nr: -;	1972	25,787	H.G. 292/91 Lg.138/2004; OUG 82/29.09.2011	739/09-JUL-03	in administrare		imobil
24862	8.16.09	B.H.TUTOVA SUPERIOR-Jud.VASLUI-Utilitate publica	plantatii=331 ha; drumuri=257,6 km; canale+debusee=73,4 km	N-Tutova Superioara, jud.Bacau; V-BH Zeletin; E-BH Tacova, BH Birlad; S-BH Barlad	Tara: România; Judet: VASLUI; -; -; Nr: -;	1975	180,284	H.G. 292/91 Lg.138/2004; OUG 82/29.09.2011	739/09-JUL-03	in administrare		imobil
24866	8.16.09	LOHAN-Jud.VASLUI-Utilitate publica	plantatii=61,65 ha; drumuri=146,5 km; canale+debusee=65,55 km; desecare -canale=22,5 km	N-BH Crasna; S-BH Birlad; E-BH Elan; V-BH Crasna	Tara: România; Judet: VASLUI; -; -; Nr: -;	1978	293,408	H.G. 292/91 Lg.138/2004; OUG 82/29.09.2011	739/09-JUL-03	in administrare		imobil
24869	8.16.09	CRASNA-Jud.VASLUI-Utilitate publica	plantatii=435,83 ha; drumuri=398,5 km; canale+debusee=80,7 km	N-jud.Iasi; S-BH Birlad; E-Lohan; V-Lohan	Tara: România; Judet: VASLUI; -; -; Nr: -;	1978	210,692	H.G. 292/91 Lg.138/2004; OUG 82/29.09.2011	739/09-JUL-03	in administrare		imobil
24923	8.16.05	CES VASLUIET-Jud.VASLUI-Utilitate publica	plantatii=748 ha; drumuri=454,518 km; canale+debusee=135,617 km	N-BH Vasluiet, jud.Iasi; V-BH Birlad, jud.Vaslui; E-BH Lohan Crasna, jud.Vaslui; S-BH Birlad	Tara: România; Judet: VASLUI; -; -; Nr: -;	1973	584,151	H.G. 292/91 Lg.138/2004; OUG 82/29.09.2011	739/09-JUL-03	in administrare		imobil
24927	8.16.09	RACOVA-Jud.VASLUI-Utilitate publica	plantatii=650,19 ha; drumuri=475,5 km; canale+debusee=77,142 km	N-BH Birlad; E-BH Buda; S-BH Tutova; V-BH Tutova	Tara: România; Judet: VASLUI; -; -; Nr: -;	1973	420,998	H.G. 292/91 Lg.138/2004; OUG 82/29.09.2011	739/09-JUL-03	in administrare		imobil
24957	8.16.09	BUDA-Jud.VASLUI-Utilitate publica	drumuri=105,478 km; canale+debusee=91,873 km	N-BH Birlad, jud.Vaslui; S-BH Racova; V-BH Birlad; E-Desecare Sect.I(BH Birlad)	Tara: România; Judet: VASLUI; -; -; Nr: -;	1990	152,274	H.G. 292/91 Lg.138/2004; OUG 82/29.09.2011	739/09-JUL-03	in administrare		imobil
25465	8.16.05	CES ALBITA - FALCIU-Jud.VASLUI-Utilitate publica	plantatii=50,93 ha; canale = 1,837 km	N-jud.Iasi; E-riu Prut; V-BH Elan; S-BH Elan	Tara: România; Judet: VASLUI; -; -; Nr: -;	1969	671,052	H.G. 292/91 Lg.138/2004; OUG 82/29.09.2011	739/09-JUL-03	in administrare		imobil
40414	8.16.03	B.H.TUTOVA SUPERIOR-Jud.BACAU-Utilitate publica	plantatii=137,69 ha; drumuri=125 km; canale=11,5 km	N si V-BH Zeletin; E-BH Racova; S-BH Tutova Superioara, jud.Vaslui	Tara: România; Judet: BACĂU; -; -; Nr: -;	1983	31,953	HG 686 / 1994 Lg.138/2004; OUG 82/29.09.2011	739/09-JUL-03	in administrare		imobil
40420	8.16.05	VALEA MORII-Jud.BACAU-Utilitate publica	amenajare de CES supr.4202 ha; drum50km; pod.38 bc; caderi7 bc; prag7bc; baraj3bc; cn49,19km; dren14,11km; g.ev.12b; camcapt32bc	N-com.Negri, E-com. Odobesti, S-com.Buhoci, V-raul Siret	Tara: România; Judet: BACĂU; -; -; Nr: -;	1983	429,126	HG 686 / 1994 Lg.138/2004; OUG 82/29.09.2011	739/09-JUL-03	in administrare		imobil
40426	8.16.05	DAMIENESTI-Jud.BACAU-Utilitate publica	amenajare de CESsup.820ha; pod.1b; cn	N-com.Icusesti-NT, E-com.Rosiori, S-com.Negri, V-raul	Tara: România; Judet: BACĂU; -; -; Nr: -;	1990	113,350	HG 686 / 1994 Lg.138/2004; OUG	739/09-JUL-03	in administrare		imobil

Total General: 527,420,821

DATELE DE IDENTIFICARE
ale unui imobil aflat în domeniul public al statului și în administrarea Ministerului Apărării Naționale la care se actualizează valoarea de inventar, conform art. 21 și 22 din Ordonanța Guvernului nr. 81/2003 privind reevaluarea și amortizarea activelor fixe aflate în patrimoniul instituțiilor publice, aprobată prin Legea nr. 493/2003, cu modificările și completările ulterioare, precum și adresa poștală în urma intabulării imobilului în cartea funciară

Nr. M.F.P.	Codul de clasificare	Denumirea bunului din domeniul public al statului	Adresa: Carte funciară/Nr. cadastrale	Elementele-cadru de descriere tehnică	Valoarea de inventar actualizată a bunului imobil (lei)	Administratorul bunului/ CUI
106902	8.19.01	Imobil 1563	Județul Vaslui, comuna Muntenii de Jos CF 71309 Nr. cad. 71309 CF 72295 Nr. cad. 72295 CF 72296 Nr. cad. 72296	Construcții și teren*	388.493,21	Ministerul Apărării Naționale CUI — 4183229

* Conform prevederilor Ordinului ministrului finanțelor publice nr. 1.718/2011 pentru aprobarea Precizărilor privind întocmirea și actualizarea inventarului centralizat al bunurilor din domeniul public al statului, instituțiile a căror activitate este organizată în baza unor legi speciale și care au bunuri cu date de identificare clasificate completează anexele la hotărârile Guvernului numai cu acele date care nu sunt clasificate.

DATELE DE IDENTIFICARE
ale unei părți dintr-un imobil care se transmite din domeniul public al statului și din administrarea Ministerului Apărării Naționale în domeniul public al județului Vaslui

Nr. M.F.P.	Codul de clasificare	Denumirea bunului	Adresa: Carte funciară/ Nr. cadastrale	Elementele-cadru de descriere tehnică/capacitate/bucăți	Valoarea părții bunului care se transmite (lei)	Persoana juridică de la care se transmite imobilul/CUI	Persoana juridică la care se transmite imobilul/CUI
106902 — parțial	8.19.01	Imobil 1563 — parțial	Județul Vaslui, comuna Muntenii de Jos CF 71309 Nr. cad. 71309 CF 72295 Nr. cad. 72295	1. Construcții Pavilionul A: — Suprafață construită — 30,2 mp — Suprafață desfășurată — 58 mp — Valoare contabilă — 19.534,4 lei Pavilionul B: — Suprafață construită — 29,5 mp — Suprafață desfășurată — 29,5 mp — Valoare contabilă — 9.935,6 lei Pavilionul C: — Suprafață construită — 15,39 mp — Suprafață desfășurată — 15,39 mp — Valoare contabilă — 2.699,66 lei Pavilionul D: — Suprafață construită — 5,28 mp — Suprafață desfășurată — 5,28 mp — Valoare contabilă — 1.778,3 lei Pavilionul E: — Suprafață construită — 5,28 mp — Suprafață desfășurată — 5,28 mp — Valoare contabilă — 1.778,3 lei Pavilionul F: — Suprafață construită — 5,28 mp — Suprafață desfășurată — 5,28 mp — Valoare contabilă — 1.778,3 lei	294.482	Statul român, din administrarea Ministerului Apărării Naționale CUI — 4183229	Domeniul public al județului Vaslui CUI — 3394171

Nr. M.F.P.	Codul de clasificare	Denumirea bunului	Adresa: Car. ciară/ Nr. strale	Elemente: cadru de descriere tehnică/capacitate	Valoarea părții bunului care se transmite (lei)	Persoana juridică de la care se transmite mobilul/CUI	Persoana juridică la care se transmite mobilul/CUI
				Pavilionul G: -- Suprafață construită -- 1,3 mp -- Suprafață desfășurată -- 1,3 mp -- Valoare contabilă -- 437,84 lei Pavilionul H: -- Suprafață construită -- 10,66 mp -- Suprafață desfășurată -- 10,66 mp -- Valoare contabilă -- 3.590,29 lei Pavilionul I: -- Suprafață construită -- 10,66 mp -- Suprafață desfășurată -- 10,66 mp -- Valoare contabilă -- 3.590,29 lei Pavilionul J: -- Suprafață construită -- 4,8 mp -- Suprafață desfășurată -- 4,8 mp -- Valoare contabilă -- 1.616,64 lei Pavilionul K: -- Suprafață construită -- 90 mp -- Suprafață desfășurată -- 90 mp -- Valoare contabilă -- 70.728 lei Pavilionul L: -- Suprafață construită -- 61 mp -- Suprafață desfășurată -- 61 mp -- Valoare contabilă -- 11.413,78 lei Pavilionul M: -- Suprafață construită -- 33,9 mp -- Suprafață desfășurată -- 33,9 mp -- Valoare contabilă -- 5.946,62 lei Total suprafață construită -- 303,25 mp Total suprafață desfășurată -- 331,05 mp Total valoare contabilă -- 134.828,02 lei 2. Amenajări la terenuri: -- Drumuri și alee interioare betonate -- 100 mp -- Valoare contabilă -- 4.871,95 lei -- Drumuri și alee interioare asfaltate -- 224 mp -- Valoare contabilă -- 224 lei -- Împrejmuire din panouri metalice -- 60 m -- Valoare contabilă -- 531 lei -- Gard interior din plasa sudată -- 200 m -- Valoare contabilă -- 1.770 lei -- Împrejmuire din sârmă ghimpată pe 1 rând de stâlpi -- 425 m -- Valoare contabilă -- 595 lei -- Paratonier -- 1 buc. -- Valoare contabilă -- 1 lei Total valoare contabilă amenajări la terenuri -- 7.992,95 lei 3. Suprafața terenului -- 31,2164 ha -- Valoarea contabilă -- 151.661,13 lei			

NOTĂ:

Valoarea de inventar totală a bunului care face obiectul transmiterii reprezintă valoarea de inventar actualizată a acestuia ca urmare a reevaluării, conform art. 21 și 22 din Ordonanța Guvernului nr. 81/2003 privind reevaluarea și amortizarea activelor fixe aflate în patrimoniul instituțiilor publice, aprobată prin Legea nr. 493/2003, cu modificările și completările ulterioare.